









Tabelarni prikaz prometne signalizacije in opreme 2/3

Številka pozicije	Oznaka	Stacionaža	Dimenzija	Vrsta folije	Skica	Višina od tal	Št. stebrov	Višina stebra	Št. znakov	Ukrep
8.	2101	6.211 DE					1		1	odstranitev
9.	2102	6.212 DE	ø600	RA2			1		1	novi
10.	2431	6.268 DE					1		1	premestitev v km 6.169 DE
11.	3403-6 3403-6	6.276 LE					1		1 1	obstoječi prestavitev
12.	2431	6.277 LE					1		1	premestitev v km 6.179 DE
13.	2102 4221-3	6.277 LE			 		1		1 1	obstoječi prestavitev
14.	2313	6.277 LE	ø300	RA1			1		1	novi

Opomba:

V tabelah so prikazani obstoječi prometni znaki, predvideni za prestavitev in odstranitev ter novi prometni znaki. Svetla višina znakov je 2,25m.

Izvajalec:

**BNG gradbeni inženiring
Bojan Safran, s.p.**

Objekt/vsebina risbe:

Steza za pešce in kolesarje Ljutomer
Tabela prometnih znakov

Merilo:

shema

Št. risbe:

3.5.3.7

Št. odseka:

1309

Arh. številka:

Vrsta dokumentacije:

IzvN

Šifra risbe:

Številka projekta:

BNG-126/17