








Tabelarični prikaz prometne  
signalizacije in opreme 1/3

Številka pozicije	Oznaka	Stacionaža	Dimenzija	Vrsta folije	Skica	Višina od tal	Št. stebrov	Višina stebra	Št. znakov	Ukrep
1.	2207-2 4602	6.001 LE					0		1 1	obstoječi prestavitev na drog JR
2.	2102	6.005 DE	ø600	RA2			1		1	novi
3.	2103 4221-5	6.038 LE					1		1 1	obstoječi prestavitev
4.	2101	6.115 LE					1		1	odstranitev
5.	2102	6.115 LE	ø600	RA2			1		1	novi
6.	2431	6.169 DE					0		1	obstoječi premestitev iz km 6.268 na drog JR
7.	2431	6.179 LE					0		1	obstoječi premestitev iz km 6.277 na drog JR

Opomba:

V tabelah so prikazani obstoječi prometni znaki, predvideni za prestavitev in odstranitev ter novi prometni znaki. Svetla višina znakov je 2,25m.

Izvajalec:

**BNG gradbeni inženiring  
Bojan Safran, s.p.**

Objekt/vsebina risbe:

Steza za pešce in kolesarje Ljutomer  
Tabela prometnih znakov

Merilo:

shema

Št. risbe:

3.5.3.7

Št. odseka:

1309

Arh. številka:

Vrsta dokumentacije:

IzvN

Šifra risbe:

Številka projekta:

BNG-126/17