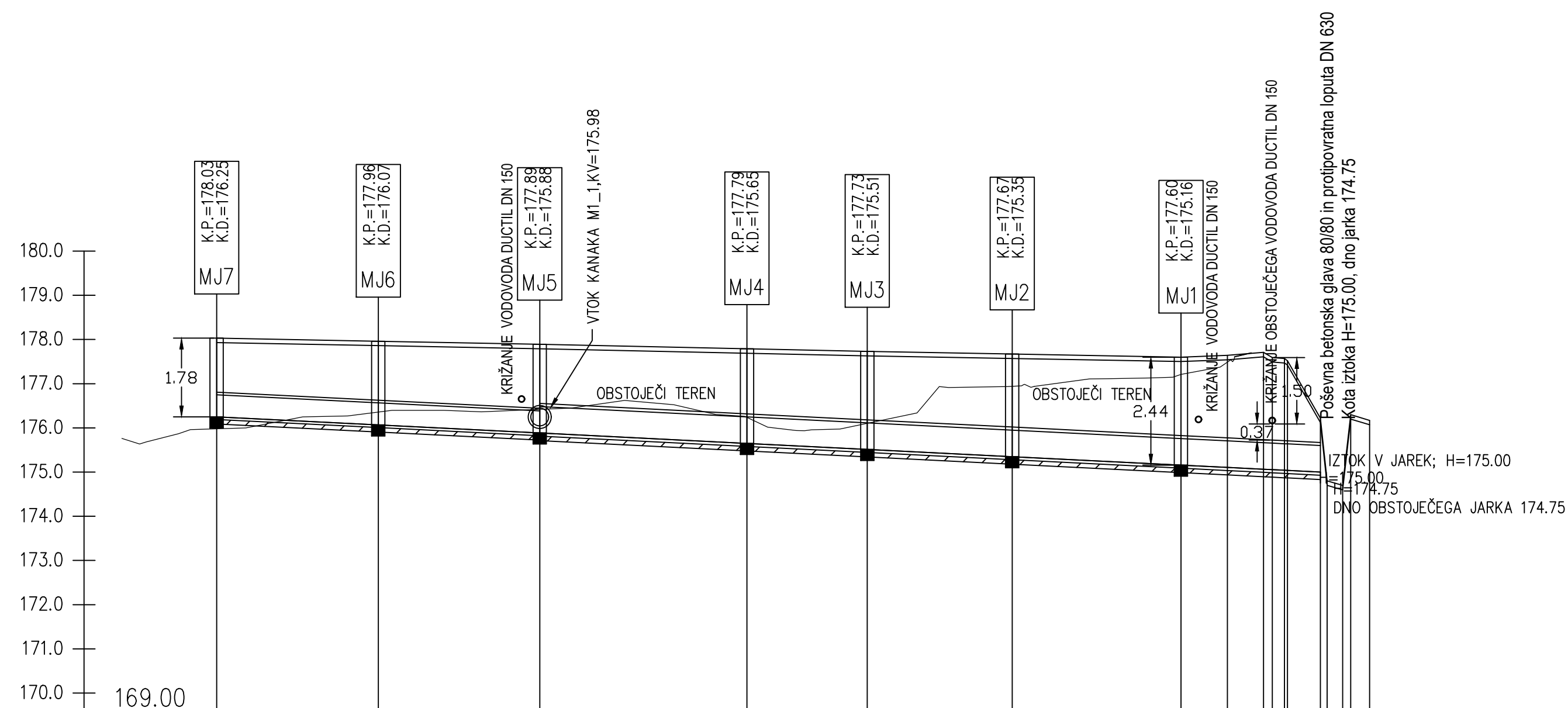


M1
MERILO 1:1000/100

KOMUNALNA UREDITEV PUHOVE POSLOVNE V LJUTOMERU - II. FAZA
VZDOLŽNI PROFIL - METEORNI KANAL M1
M 1 : 1000/100



OZNAKE JAŠKOV IN RAZDAL.	MJ7	MJ6	MJ5	MJ4	MJ3	MJ2	MJ1	0.3
STACIONAŽE	0.0	36.57	36.53	46.90	27.21	32.79	38.19	0.3
KOTE TERENA	176.03	176.24	176.07	175.88	175.65	175.51	175.46	174.75
KOTE NIVELETE	176.03	176.24	176.07	175.88	175.65	175.51	175.46	174.75
GLOBINE IZKOPA	1.78	2.05	2.17	2.31	2.39	2.49	2.70	2.20
KOTE POKROVA	178.03	177.96	177.88	177.79	177.73	177.67	177.61	177.55
PADEC								
MATERIAL IN PROFIL CEVI	BC_DN_500 Ø= 500.0		BC_DN_600 Ø= 600.0					
OBLIKA IZKOPA	B=1.40 A=0.00; A=0.00							

opremljen	opis opremljenosti	datum	podpis

naslov	cesta/komun.
Občina Ljutomer Vrazova ulica 1, 9240 Ljutomer	Občina Ljutomer

vrsta objekta	naslov/objekt
AMV PLAN	KOMUNALNA UREDITEV PUHOVE POSLOVNE LJUTOMERU - II. FAZA

podizvajalec	naslov/naslov objekta
	VZDOLŽNI PROFIL - METEORNI KANAL M1

vrsta objekta	naslov/objekt	št. risbe	naslov	datum
2 načrt gradbenih konstrukcij 22 načrt kanalizacije				

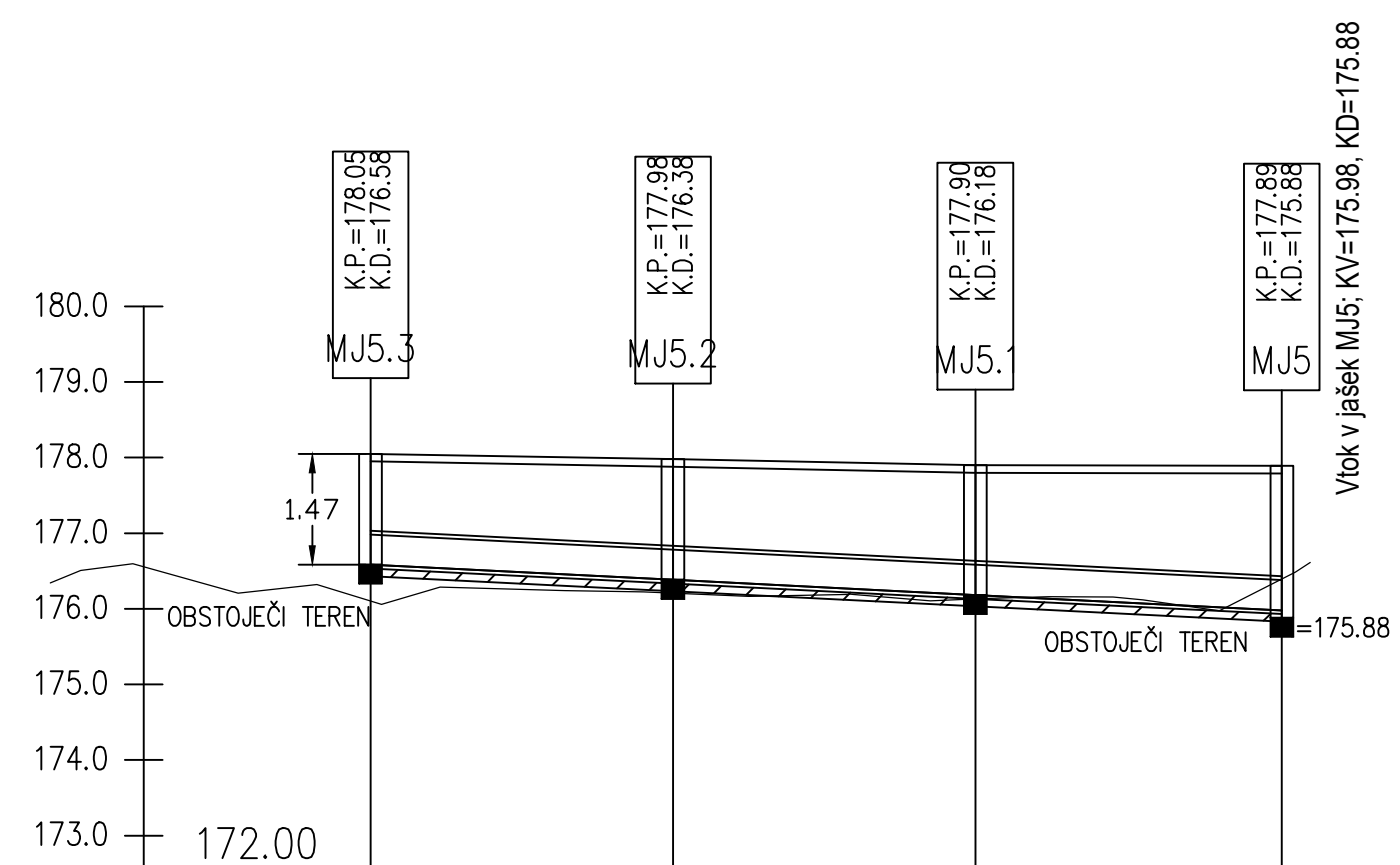
odp. vodnj. projekt	izj. inž. grad.	št. risbe	naslov	merilo
Aljaz Vesenjak, dipl.inž.grad.	G-2606		PZI	1:1000/100

posloboščeni inženir	št. projekta	št. risbe	št. risbe	datum
Aljaz Vesenjak, dipl.inž.grad.	G-2606	93	4	September 2018

izdelal	št. risbe	naslov/objekt	št. risbe	naslov
		002.2112		prostor za drugo besedilo

M1_1
MERILO 1:1000/100

KOMUNALNA UREDITEV PUHOVE POSLOVNE V LJUTOMERU - II. FAZA
VZDOLŽNI PROFIL - METEORNI KANAL M1_1
M 1 : 1000/100



OZNAKE JAŠKOV IN RAZDAL.	MJ5.3	MJ5.2	MJ5.1	MJ5
STACIONAŽE	0.0	40.00	40.55	0.1
KOTE TERENA	176.03	176.58	176.98	177.94
KOTE NIVELETE	176.03	176.58	176.98	177.94
GLOBINE IZKOPA	1.47	1.75	1.87	2.06
KOTE POKROVA	178.03	177.96	177.88	177.81
PADEC				
MATERIAL IN PROFIL CEVI	BC_DN_400 Ø= 400.0			
OBLIKA IZKOPA	B=1.20 A=0.00; A=0.00			

opremljen	opis opremljenosti	datum	podpis

naslov	cesta/komun.
Občina Ljutomer Vrazova ulica 1, 9240 Ljutomer	Občina Ljutomer

vrsta objekta	naslov/objekt
AMV PLAN	KOMUNALNA UREDITEV PUHOVE POSLOVNE LJUTOMERU - II. FAZA

podizvajalec	naslov/naslov objekta
	VZDOLŽNI PROFIL - METEORNI KANAL M1_1

vrsta objekta	naslov/objekt	št. risbe	naslov	merilo
2 načrt gradbenih konstrukcij 22 načrt kanalizacije				

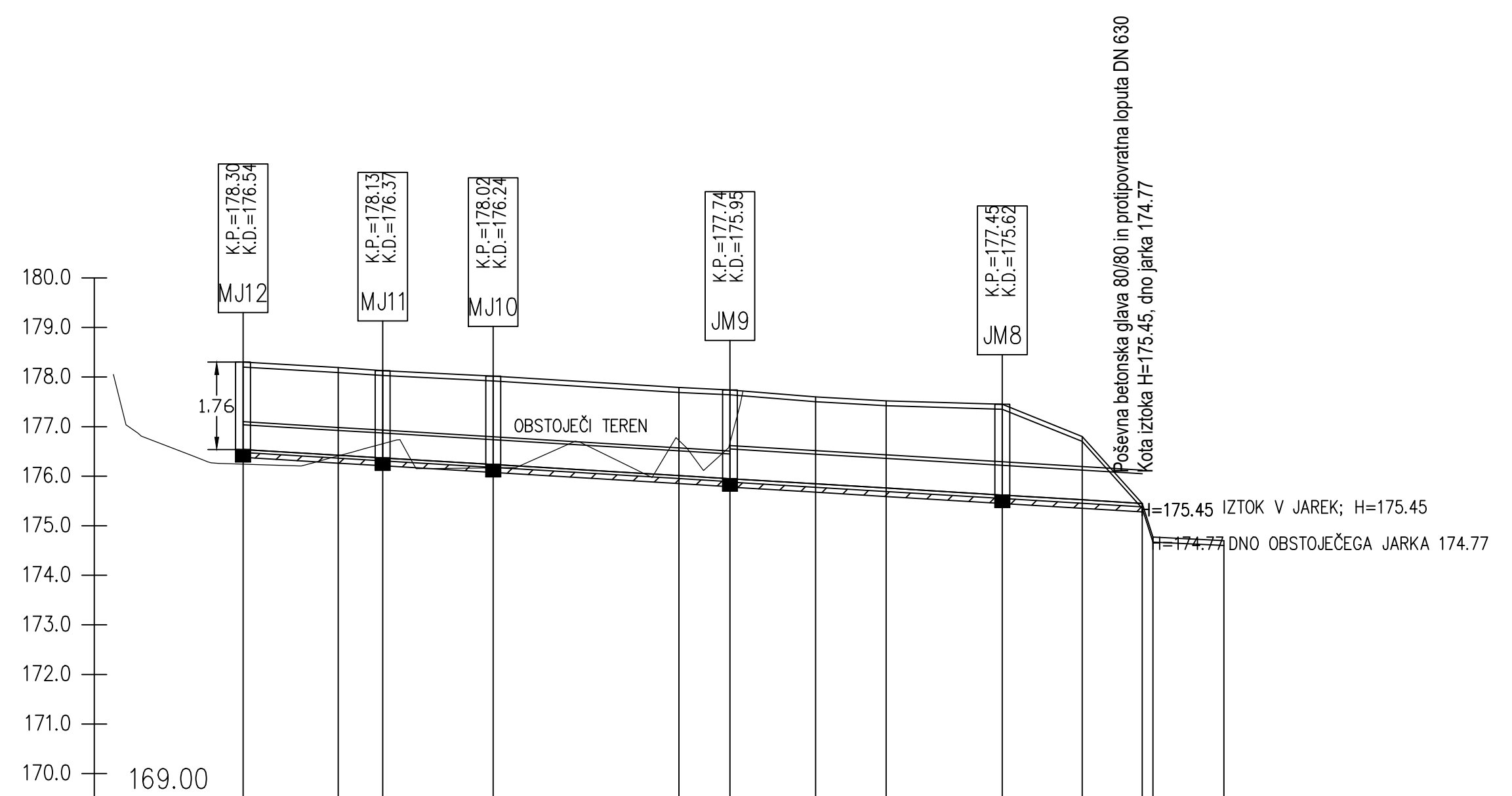
odp. vodnj. projekt	izj. inž. grad.	št. risbe	naslov	merilo
Aljaz Vesenjak, dipl.inž.grad.	G-2606		PZI	1:1000/100

posloboščeni inženir	št. projekta	št. risbe	št. risbe	datum
Aljaz Vesenjak, dipl.inž.grad.	G-2606	93	4	September 2018

izdelal	št. risbe	naslov/objekt	št. risbe	naslov
		002.2112		prostor za drugo besedilo

M2
MERILO 1:1000/100

KOMUNALNA UREDITEV PUHOVE POSLOVNE V LJUTOMERU - II. FAZA
VZDOLŽNI PROFIL - METEORNI KANAL M2
M 1 : 1000/100



OZNAKE JAŠKOV IN RAZDAL.	MJ12	MJ11	MJ10	MJ9	MJ8	14.30
STACIONAŽE	0.0	19.19	22.29	37.46	14.22	14.30
KOTE TERENA	176.03	176.58	176.98	177.94	177.45	174.77
KOTE NIVELETE	176.03	176.58	176.98	177.94	177.45	174.77
GLOBINE IZKOPA	1.93	1.95	1.93	1.93	1.45	2.2
KOTE POKROVA	178.03	177.96	177.88	177.81	177.74	177.67
PADEC						
MATERIAL IN PROFIL CEVI	BC_DN_500 Ø= 500.0		BC_DN_600 Ø= 600.0			
OBLIKA IZKOPA	B=1.40 A=0.00; A=0.00					

opremljen	opis opremljenosti	datum	podpis

naslov	cesta/komun.
Občina Ljutomer Vrazova ulica 1, 9240 Ljutomer	Občina Ljutomer

vrsta objekta	naslov/objekt
AMV PLAN	KOMUNALNA UREDITEV PUHOVE POSLOVNE LJUTOMERU - II. FAZA

podizvajalec	naslov/naslov objekta
	VZDOLŽNI PROFIL - METEORNI KANAL M2

vrsta objekta	naslov/objekt	št. risbe	naslov	merilo
2 načrt gradbenih konstrukcij 22 načrt kanalizacije				

odp. vodnj. projekt	izj. inž. grad.	št. risbe	naslov	merilo
Aljaz Vesenjak, dipl.inž.grad.	G-2606		PZI	1:1000/100

posloboščeni inženir	št. projekta	št. risbe	št. risbe	datum
Aljaz Vesenjak, dipl.inž.grad.	G-2606	93	5	September 2018

izdelal	št. risbe	naslov/objekt	št. risbe	naslov
		002.2112		prostor za drugo besedilo