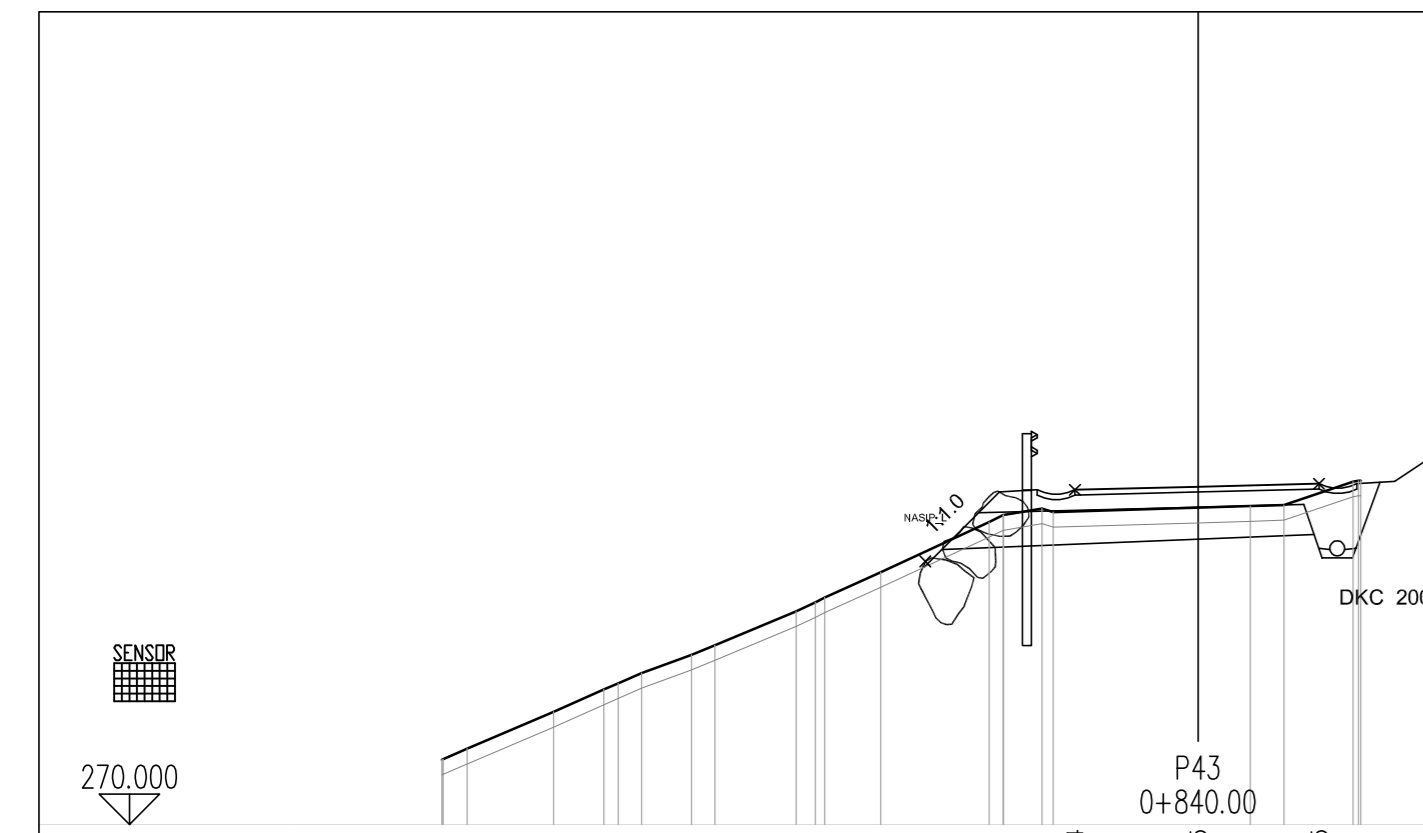


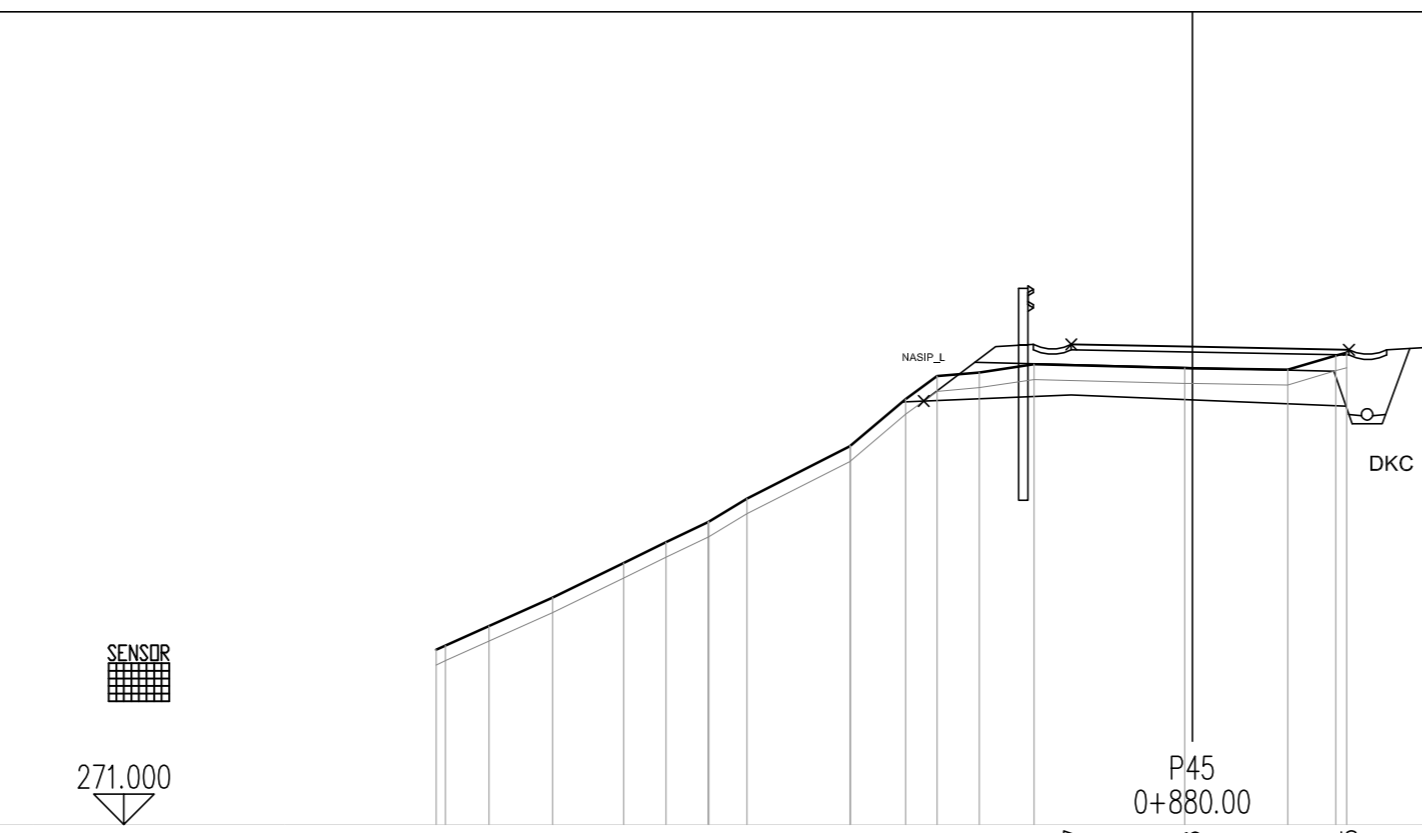
PREČNI PROFILI

od profila P43 - P48

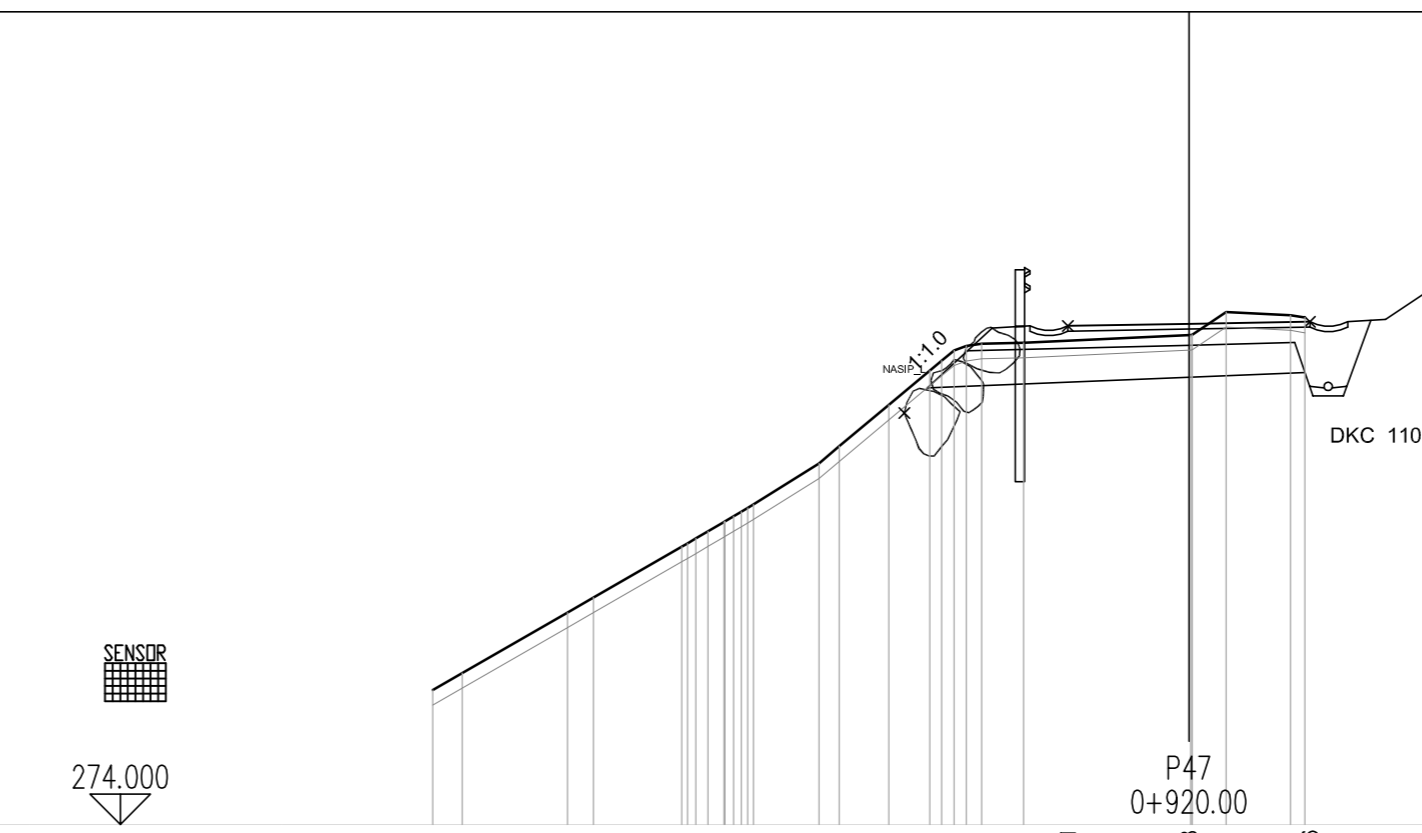
M 1:100




CESTISCE	270.000
OD.OSI	1.627 274.424
TEREN	10.000 270.854 9.686 271.000 8.523 271.487 7.689 271.885 7.360 272.000 6.699 272.242 6.389 272.571 5.315 272.818 4.809 273.000 4.196 273.333 2.787 274.000 2.574 274.151 1.985 274.151
OD.OSI	0.000 274.187 0.000 274.465 0.693 274.208 1.139 274.223 1.600 274.505



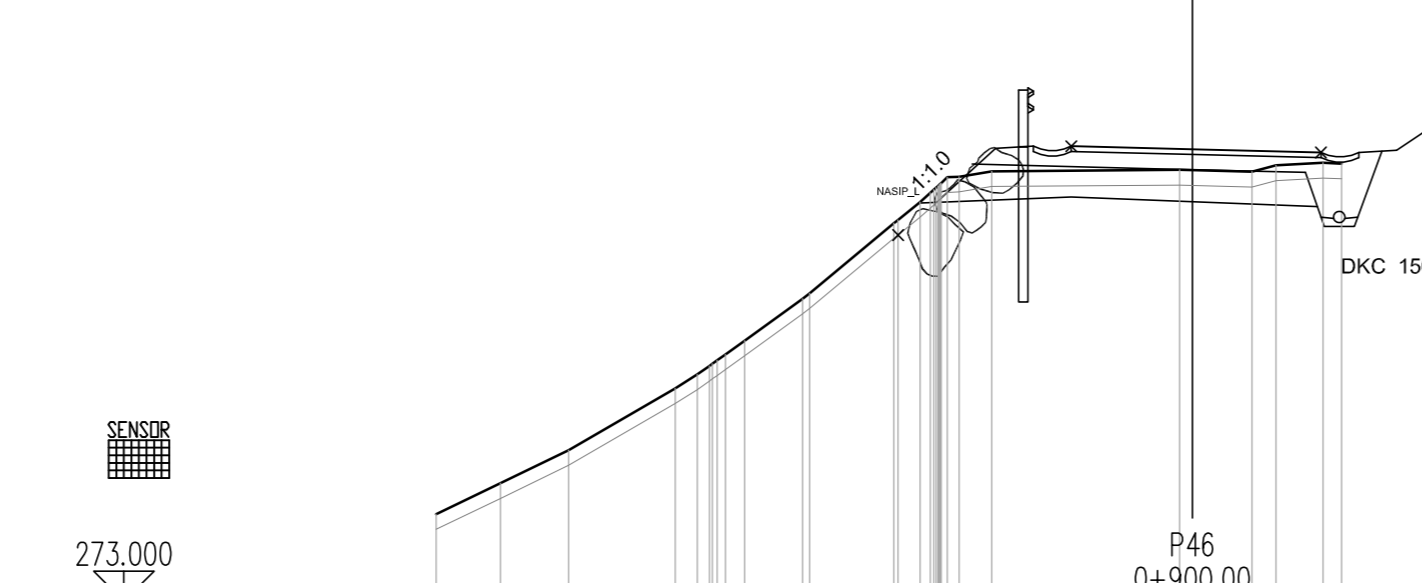
CESTISCE	271.000
OD.OSI	1.600 277.347
TEREN	10.000 273.305 9.301 273.622 8.459 274.000 7.521 274.457 6.982 274.732 6.394 275.000 5.890 275.308 4.524 276.000 3.782 276.624 3.376 276.926 2.817 276.976 2.094 277.083
OD.OSI	0.000 277.051 0.000 277.316 1.264 277.011 1.894 277.258 2.071 277.275



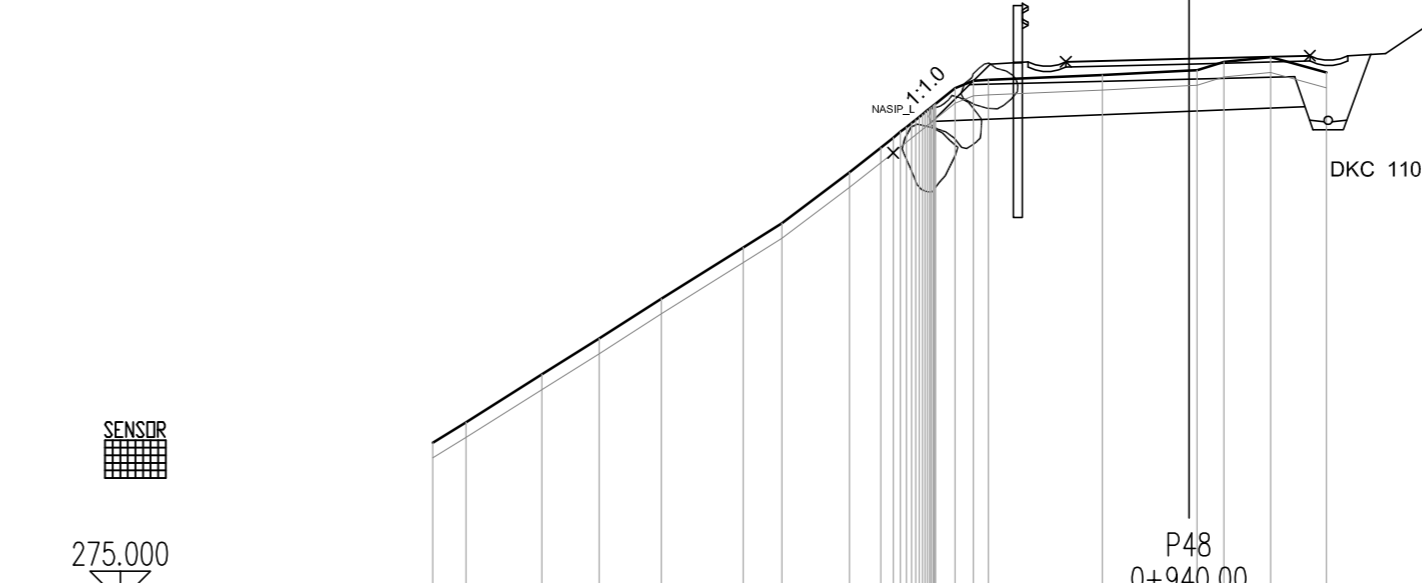
CESTISCE	274.000
OD.OSI	1.600 280.591
TEREN	10.000 275.777 9.612 276.000 8.218 276.802 7.574 277.000 6.684 277.176 6.294 277.400 5.790 277.600 5.286 277.800 4.693 278.070 4.624 278.000 3.976 278.577 3.176 280.000 2.716 280.596 2.187 280.359
OD.OSI	0.000 280.459 0.000 280.618 0.047 280.716 0.947 280.716 1.355 280.731 1.600 280.646



CESTISCE	271.000
OD.OSI	1.600 275.893
TEREN	10.000 271.810 9.360 272.000 8.600 272.000 7.770 272.000 7.170 272.000 6.600 272.000 6.000 272.000 5.400 272.000 4.800 272.000 4.200 272.000 3.600 272.000 3.000 272.000 2.567 275.486
OD.OSI	0.499 275.660 0.000 275.692 0.000 275.924 0.993 275.756 1.425 275.846 1.600 275.954 2.380 276.882 2.937 275.844



CESTISCE	273.000
OD.OSI	1.600 279.018
TEREN	10.000 274.152 9.150 274.581 8.247 275.000 8.000 275.000 7.788 275.000 7.521 275.000 7.210 275.000 6.850 275.000 6.450 275.000 6.000 275.000 5.500 275.000 5.000 275.000 4.500 275.000 4.000 275.000 3.500 275.000 3.000 275.000 2.652 276.687
OD.OSI	0.000 278.705 0.000 278.978 0.788 278.679 1.108 278.764 1.729 278.798 1.703 278.935 1.974



CESTISCE	275.000
OD.OSI	1.628 282.134
TEREN	10.000 277.096 9.559 277.368 8.555 278.000 7.788 278.474 6.800 279.000 6.000 279.000 5.200 279.000 4.400 279.000 3.600 279.000 2.800 279.000 2.000 279.000 1.200 279.000 0.400 279.000 1.145 281.961
OD.OSI	0.000 282.019 0.000 282.175 0.463 282.133 1.082 282.195 1.820 283.992

naročnik:	OBČINA LJUTOMER VRAZOVA ULICA 1, 9240 LJUTOMER	načrt:	NACRT GRADBENIH KONSTRUKCIJ
izvajalec:	ISB Inženirsko stacionarno biro, d.o.o. Glavni trg 17/b, 2000 Maribor	st. projekta:	855/2018
id. številka:	IZS 0438	datum:	maj 2018
podizvajalec:		st. načrta:	...
		merilo:	1:100
		šifra CC:	2141
		objekt:	SANACIJA PLAZU V OBMOČJU CESTE
		cesta:	JP723 181 GRESOVŠČAK-LOVCI
		odsek:	nad in pod hišo Gresovščak 25
		faza:	PZ
		opis risbe:	PREČNI PROFILI od profila 43 - P48
vodja projekta:	M. Krajnc dipl.inž.grad.	podpis:	
ident. št. IZS:	IZS G-0584	st. odseka:	...
odg. projektant:	M. Krajnc dipl.inž.grad.	arhivska številka:	
ident. št. IZS:	IZS G-0584	faza/objekt:	004.2160
projektant:	G. Bajc inž.gr.	šifra risbe:	G.232.7
		crtna koda arhiva:	
		st. priloge:	G.14
		avtor risbe:	ISB d.o.o., Maribor
		id. št. risbe:	855/2018 G.14